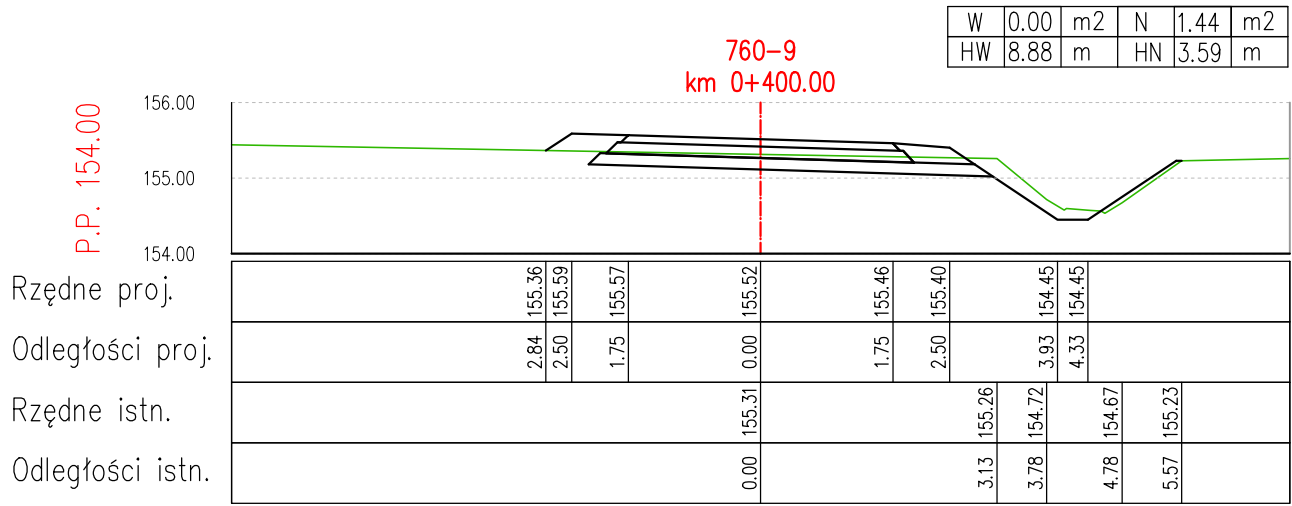
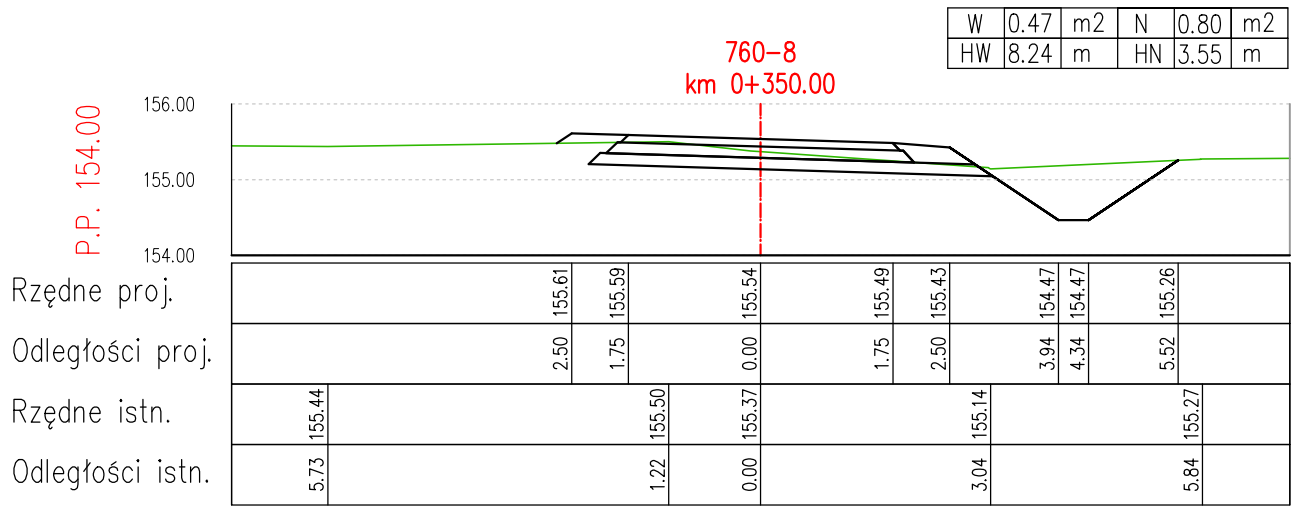
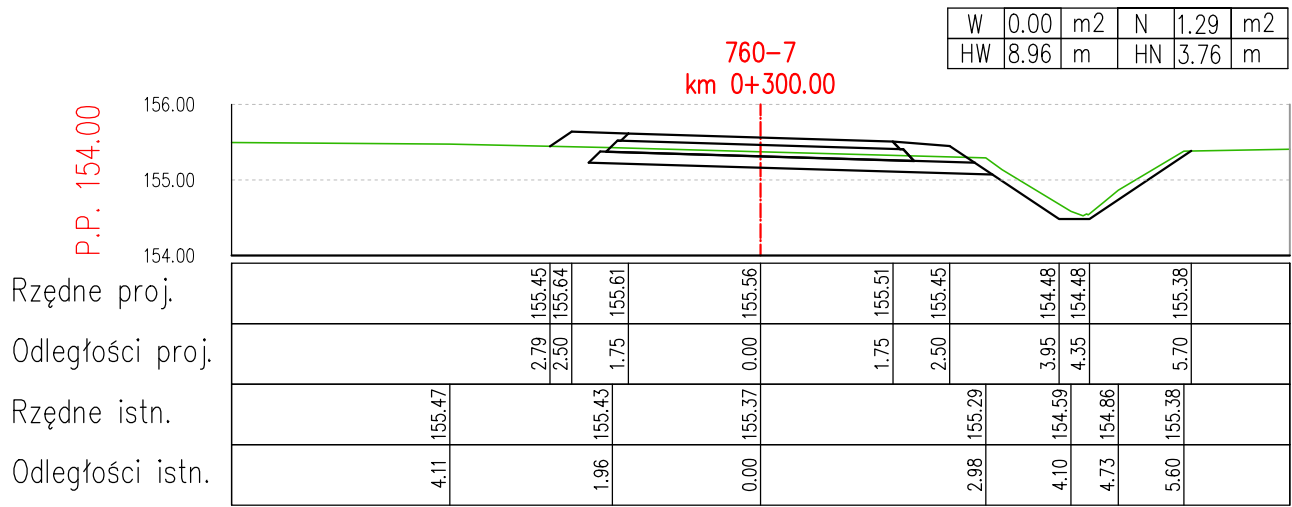
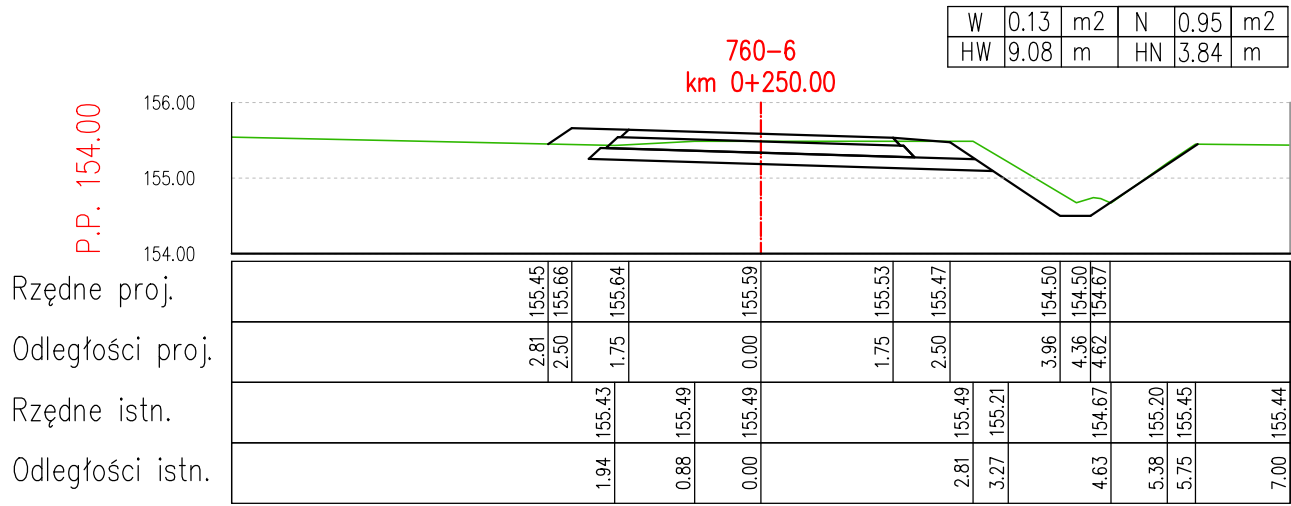
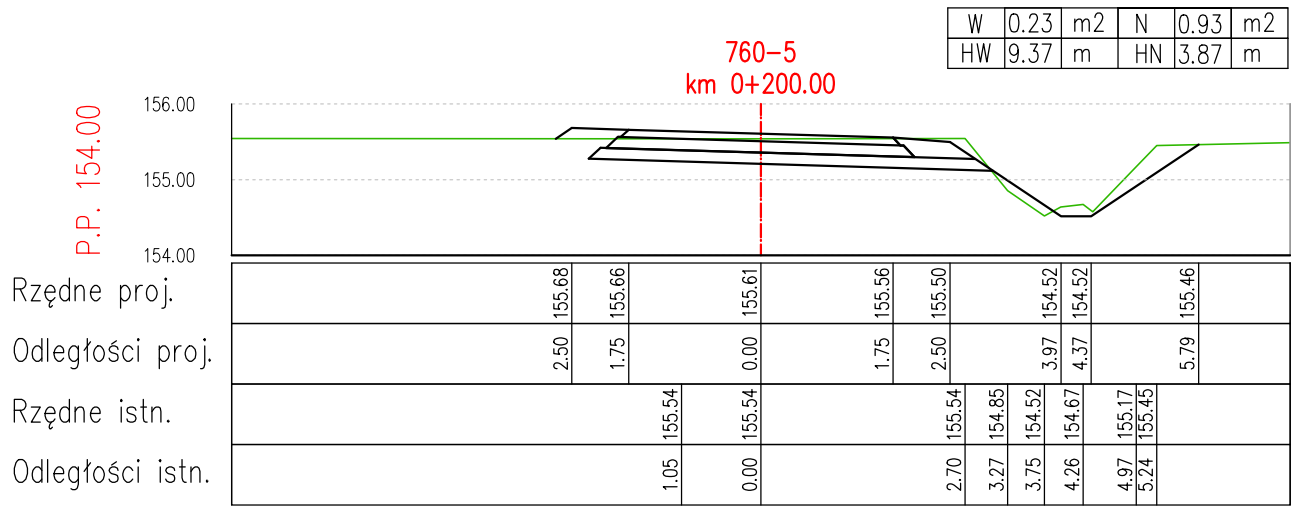
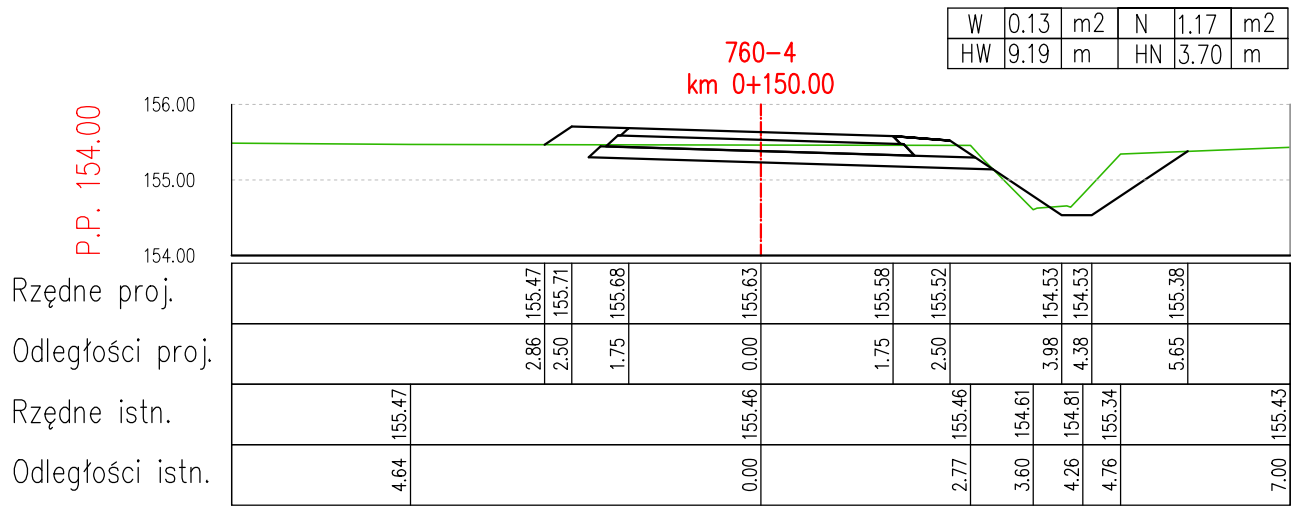
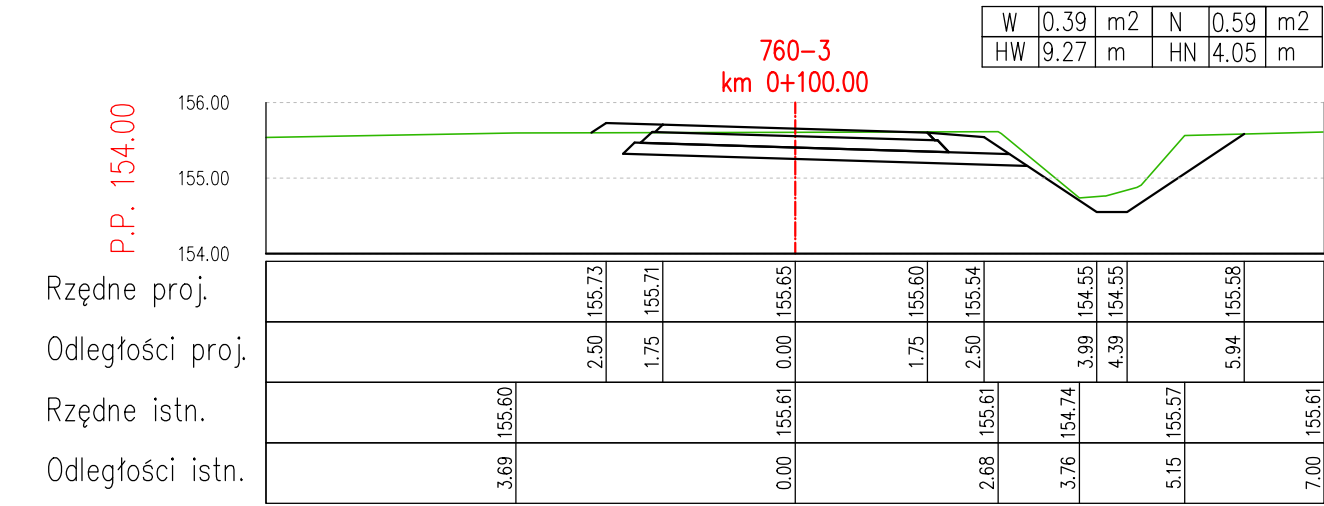
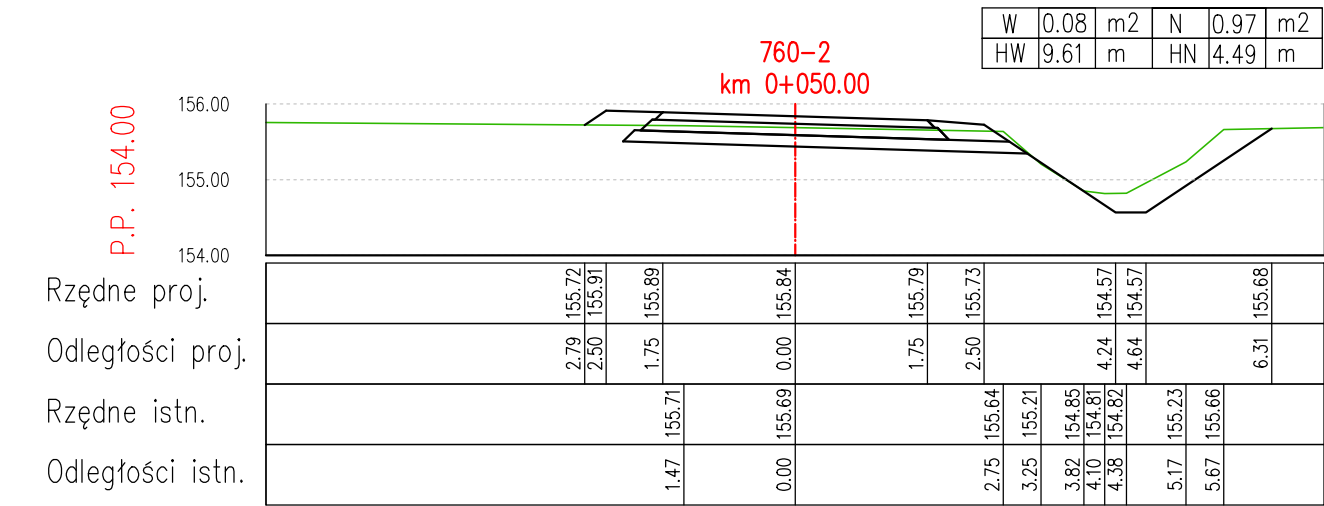
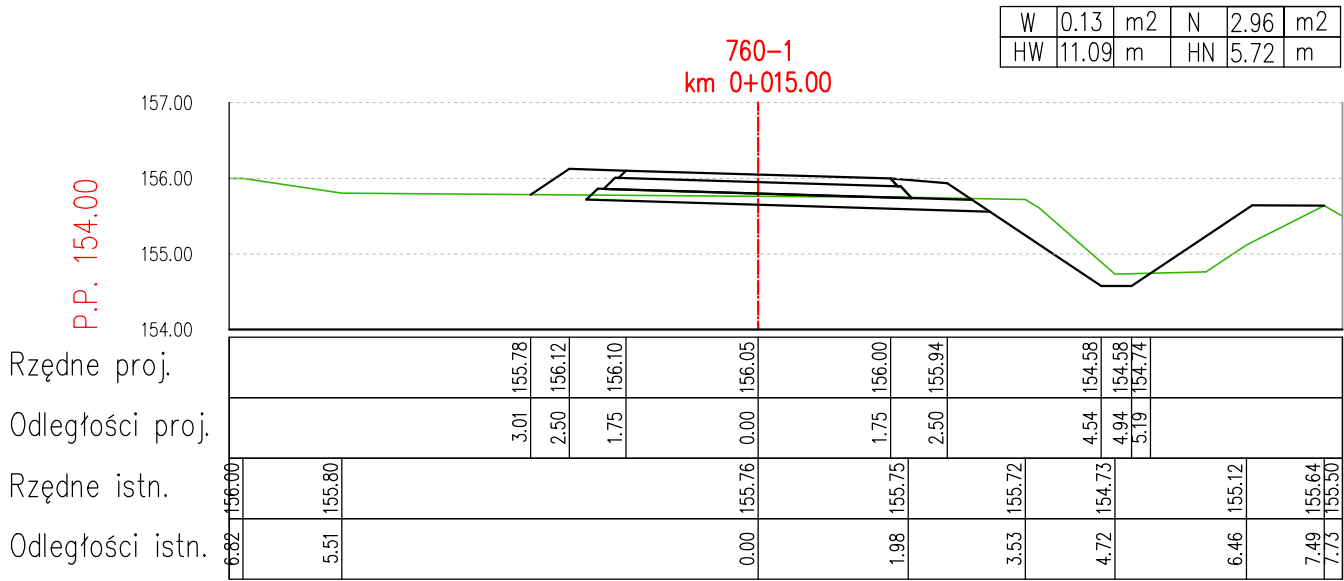


Zarównie - droga nr 760



Legenda:

HW – zdjęcie humusu grubości około 30cm

W – wykop

N – nasyp

HN – humusowanie

NAZWA I ADRES OBIEKTU BUDOWLANEGO: Projekt wykonawczy zagospodarowania poscaleniowego w zakresie budowy lub przebudowy dróg poscaleniowych wraz z przepustami pod drogami i zjazdami do działek, renowacji rowów melioracyjnych, rekultywacji gruntów dla operacji „Scalanie gruntów wsi Zachwiejów i Zarównie, gmina Padew Narodowa”			
NAZWA INWESTORA: Powiat Mielecki ul. Wyspiańskiego 6, 39-300 Mielec			
WYKONAWCA DOKUMENTACJI PROJEKTOWEJ: SP-GEO Biuro Usług Inżynierskich "SP-GEO" Paulina Pawlak ul. Mickiewicza 7, 37-220 Kańczuga			
ETAP PROJEKT WYKONAWCZY			
BRANŻA DROGOWA			
TYTUŁ OPRACOWANIA PROJEKT WYKONAWCZY			
TYTUŁ RYSUNKU PRZEKROJE POPRZECZNE			
PROJEKTANT mgr. inż. Przemysław Dumański	SPECJALNOŚĆ DROGI	NR UPRAWNIEN PDK/0143/POOD/07	PODPIS
WYKONAL mgr. inż. Sławomir Pawlak	DROGI		
WYKONAL inż. Dawid Styś	DROGI		
DATA 09.2019r.		SKALA 1:100	RYS. NR. 5.8